








OZNACZENIA:

- | | |
|---|--|
|  | Granice ewidencyjne działek |
|  | Granica pasa drogowego |
|  | Proj. nawierzchnia chodników z kostki betonowej brukowej czerwonej |
|  | Proj. naw. wjazdów z kostki beton. w kolorze grafitowym |
|  | Proj. nawierzchnia jezdni z kostki brukowej szarej |
|  | Tereny zieleni |
|  | Lokalizacja otworów badawczych |

UZBROJENIE PROJEKTOWANE

- Proj. kanał deszczowy z rur PP-2K
- Proj. wpusty deszcz. z przykanalikiem z rur PP-2K Ø200mm
- Rury osłonowe dwudzielne AROT 160
- Słup ośw. E10.5/12

UWAGI:

1. Studzienki (skrzynki) dla istn. urządzeń podziemnych należy wyregulować do rzędnych projektowanego terenu.

[illegible]